




LÉGENDE

-  Zone de développement 3 DS O. P. B. III
-  Zone 4B protégée DS OPB II
-  Zone sportive DS O. P. B. III

A Zone préexistante



RÉPUBLIQUE ET CANTON DE GENÈVE

DÉPARTEMENT DU TERRITOIRE

Direction de l'aménagement du territoire

Service des plans d'affectation

MEYRIN

Feuille Cadastrale 5 & 9

Parcelles N° 10150, 10151, 11411, 12186, 12899, 13165, 13795, 13796, 14033; partiellement parcelles n°10154, 11409, 11410, 13149, 13244, 13273, 13274, 13276, 13335, 13797, 13866, 14034, 14050 ;

DP canton partiellement : 13574, 13590, 13623, 13648 ; DP commune : 13594 et partiellement 13592, 13595.

Modification des limites de zones entre l'avenue Louis-RENDU, la rue des Vernes, et la route de Meyrin au lieu-dit

LES VERGERS - BOIS CARRÉ

Adopté par le Conseil d'État le : _____ Visa : _____ Timbres : _____

Adopté par le Grand Conseil le 23 juin 2006 Loi n° 9814

Echelle	1 / 2500	Date	14.02.2005
		Dessin	xr
Modifications			
Indice	Objets	Date	Dessin
	Synthèse des préavis techniques	12 mai 2005	xr
	rectif. limites Z4B & ZBF	21 fév. 2006	xr

Code GIREC	Code alphabétique
Secteur / Sous-secteur statistique	30.00.13
	MYN
Code Aménagement (Commune / Quartier)	
526	
Archives Internes	Plan N°
	29483
Indice	
CDU	
7 1 1 . 6	